


VZDIALENOSŤ/DISTANCE [KM]

OD ŠTARTU FROM START	DO CIEĽA TO GO	N.M.V. ALTITUDE [M]	SMEROVANIE, DOPLNKOVÉ INFO DIRECTIONS, ADDITIONAL INFO	40 KM/H	42 KM/H	44 KM/H
-1.4		229	SLÁVNOSTNÝ ŠTART	15:00	15:00	15:00
-1.2			na ulicu M. R. Štefánika			
-0.9			na ulicu Štúrova			
-0.2			na ulicu Školská			
-0.2			po ulici Školská			
-0.1			na ulicu Cintorínska			
0.0	90.1	221	↑ PO ULICI CINTORÍNSKA, OSTRÝ ŠTART	15:03	15:03	15:03
0.3	89.8	220	↑ po ulici Cintorínska	15:03	15:03	15:03
0.5	89.6	218	↑ po ulici Cintorínska	15:03	15:03	15:03
1.0	89.1	203	← na ulicu Železničný rad, cesta číslo 65	15:04	15:04	15:04
1.2	88.9	200	← z cesty č. 65	15:04	15:04	15:04
1.3	88.8	205	← na ulicu Školská	15:04	15:04	15:04
2.3	87.8	219	↑ po ulici Školská	15:06	15:06	15:06
2.4	87.8	223	↑ po ulici Školská	15:06	15:06	15:06
2.4	87.7	225	↑ na ulicu Bernolákova	15:06	15:06	15:06
2.5	87.6	229	↑ PO ULICI BERNOLÁKOVA, PREJAZD CIEĽOM	15:07	15:06	15:06
2.7	87.4	239	→ na ulicu M. R. Štefánika	15:07	15:07	15:06
2.9	87.2	238	↑ po ulici M. R. Štefánika	15:07	15:07	15:07
3.4	86.8	236	↑ po ulici M. R. Štefánika	15:08	15:08	15:07
4.8	85.3	262	↑ po ulici M. R. Štefánika	15:10	15:10	15:10
5.3	84.8	273	↑ na ulicu Dlhá Lúka	15:11	15:11	15:10
5.9	84.2	287	↑ na ulicu Rekreačná cesta, cesta číslo 2513, KO Nová Baňa	15:12	15:12	15:11
6.5	83.6	303	↑ po ulici Rekreačná cesta	15:13	15:13	15:12
7.9	82.2	367	↑ po ulici Rekreačná cesta	15:16	15:16	15:15
8.4	81.8	401	↑ po ulici Rekreačná cesta	15:17	15:17	15:16
9.4	80.7	465	← po ulici Rekreačná cesta	15:20	15:19	15:18
12.2	77.9	325	→ na cestu číslo	15:23	15:22	15:21
13.7	76.4	302	ZO Horné Hámre	15:25	15:23	15:23
13.9	76.2	292	↑ po ceste číslo 512	15:25	15:24	15:23
15.7	74.4	269	↑ po ceste číslo 512	15:27	15:26	15:25
16.3	73.8	260	KO Horné Hámre	15:28	15:27	15:26
16.6	73.5	257	ZO Žarnovica, časť Žarnovická Huta	15:28	15:27	15:26
16.6	73.5	256	↑ po ceste číslo 512	15:28	15:27	15:26
17.3	72.8	255	KO Žarnovica, časť Žarnovická Huta	15:29	15:28	15:27
17.6	72.5	253	ZO Žarnovica	15:30	15:28	15:27
19.2	70.9	227	↑ po ulici Partizánska	15:32	15:30	15:29
19.3	70.8	226	↑ na ulicu Námestie SNP	15:32	15:30	15:29


VZDIALENOSŤ/DISTANCE [KM]

OD ŠTARTU FROM START	DO CIEĽA TO GO	N.M.V. ALTITUDE [M]	SMEROVANIE, DOPLNKOVÉ INFO DIRECTIONS, ADDITIONAL INFO	40 KM/H	42 KM/H	44 KM/H
19.6	70.5	223	→ na ulicu Bystrická	15:32	15:31	15:29
20.0	70.1	225	↑ po ulici Bystrická	15:33	15:31	15:30
20.3	69.8	226	← na ulicu Sándrická	15:33	15:32	15:30
20.7	69.4	218	→ po ulici Sándrická, cesta číslo 2511	15:34	15:32	15:31
20.9	69.2	213	KO Žarnovica	15:34	15:32	15:31
22.9	67.2	226	ZO Voznica	15:37	15:35	15:34
23.1	67.0	222	↑ po ceste číslo 2511	15:37	15:36	15:34
23.3	66.8	220	↑ po ceste číslo 2511	15:38	15:36	15:34
23.6	66.5	221	↑ po ceste číslo 2511	15:38	15:36	15:35
23.8	66.3	221	KO Voznica	15:38	15:37	15:35
27.3	62.8	214	ZO Rudno nad Hronom	15:43	15:41	15:40
27.5	62.6	212	→ po ceste číslo 2511	15:43	15:42	15:40
27.6	62.5	211	← po ceste číslo 2511	15:44	15:42	15:40
30.6	59.5	199	ZO Brehy	15:48	15:46	15:44
31.6	58.5	202	→ na cestu číslo 2515	15:49	15:47	15:45
31.9	58.2	199	KO Brehy	15:50	15:47	15:45
31.9	58.2	199	↑ po ceste číslo 2515	15:50	15:47	15:45
32.0	58.1	199	↑ po ceste číslo 2515	15:50	15:48	15:46
 32.1	58.0	198	ZO Nová Baňa	15:50	15:48	15:46
32.4	57.7	202	↑ na ulicu Školská	15:50	15:48	15:46
33.4	56.7	217	↑ po ulici Školská	15:52	15:50	15:48
33.4	56.7	217	↑ po ulici Školská	15:52	15:50	15:48
33.5	56.6	218	↑ na ulicu Bernolákova	15:52	15:50	15:48
33.7	56.4	225	↑ po ulici Bernolákova	15:53	15:50	15:48
33.8	56.3	229	↑ po ulici Bernolákova, prejazd cieľom	15:53	15:51	15:48
33.9	56.2	241	→ na ulicu M. R. Štefánika	15:53	15:51	15:49
34.2	55.9	235	↑ po ulici M. R. Štefánika	15:54	15:51	15:49
34.6	55.5	238	↑ po ulici M. R. Štefánika	15:54	15:52	15:50
36.1	54.0	264	↑ po ulici M. R. Štefánika	15:57	15:54	15:52
 36.5	53.6	275	↑ na ulicu Dlhá Lúka	15:58	15:55	15:53
37.2	52.9	290	↑ na ulicu Rekreačná cesta, cesta číslo 2513, KO Nová Baňa	15:59	15:56	15:54
37.7	52.4	305	↑ po ulici Rekreačná cesta	16:00	15:57	15:55
39.2	50.9	371	↑ po ulici Rekreačná cesta	16:03	16:00	15:57
39.6	50.5	406	↑ po ulici Rekreačná cesta	16:04	16:01	15:58
40.7	49.4	466	← po ulici Rekreačná cesta	16:06	16:03	16:00
43.4	46.7	322	→ na cestu číslo 512	16:09	16:06	16:03


VZDIALENOSŤ/DISTANCE [KM]

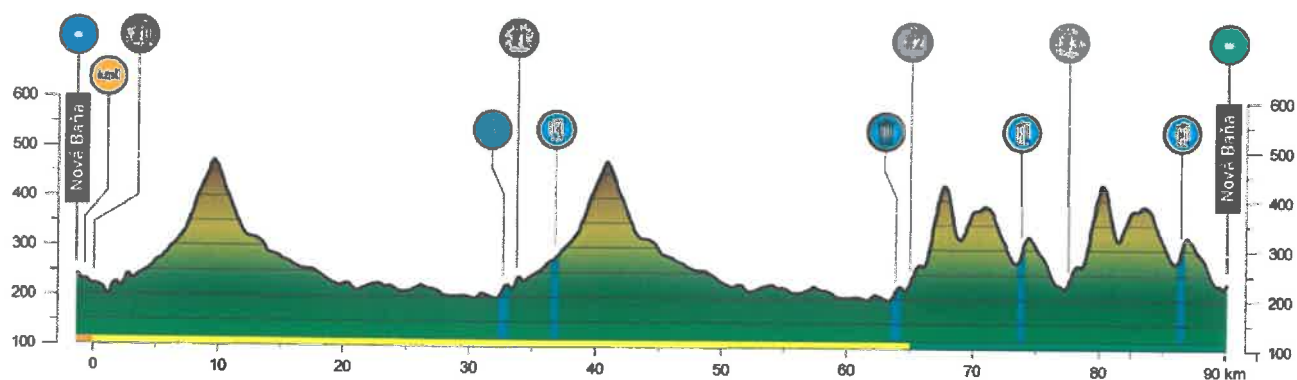
OD ŠTARTU FROM START	DO CIEĽA TO GO	N.M.V. ALTITUDE [M]	SMEROVANIE, DOPLNKOVÉ INFO DIRECTIONS, ADDITIONAL INFO	40 KM/H	42 KM/H	44 KM/H
44.9	45.2	300	ZO Horné Hámre	16:11	16:08	16:05
45.1	45.0	292	↑ po ceste číslo 512	16:11	16:08	16:05
46.9	43.2	269	↑ po ceste číslo 512	16:13	16:10	16:07
47.5	42.6	259	KO Horné Hámre	16:14	16:11	16:08
47.8	42.3	256	ZO Žarnovica, časť Žarnovická Huta	16:15	16:11	16:08
47.9	42.2	256	↑ po ceste číslo 512	16:15	16:11	16:08
48.5	41.6	254	KO Žarnovica, časť Žarnovická Huta	16:16	16:12	16:09
48.8	41.3	252	ZO Žarnovica	16:16	16:12	16:09
50.5	39.6	226	↑ po ulici Partizánska	16:18	16:14	16:11
50.6	39.5	225	↑ na ulicu Námestie SNP	16:18	16:15	16:11
50.8	39.3	222	→ na ulicu Bystrická	16:19	16:15	16:12
51.2	38.9	226	↑ po ulici Bystrická	16:19	16:16	16:12
51.5	38.6	226	← na ulicu Sándrická	16:20	16:16	16:13
52.0	38.1	216	→ po ulici Sándrická, cesta číslo 2511	16:20	16:16	16:13
52.2	37.9	213	KO Žarnovica	16:20	16:17	16:13
54.1	36.0	226	ZO Voznica	16:23	16:20	16:16
54.3	35.8	222	↑ po ceste číslo 2511	16:24	16:20	16:16
54.6	35.5	220	↑ po ceste číslo 2511	16:24	16:20	16:17
54.8	35.3	221	↑ po ceste číslo 2511	16:24	16:20	16:17
55.0	35.1	220	KO Voznica	16:25	16:21	16:17
58.5	31.6	214	ZO Rudno nad Hronom	16:30	16:25	16:22
58.7	31.4	211	→ po ceste číslo 2511	16:30	16:26	16:22
58.8	31.3	209	← po ceste číslo 2511	16:30	16:26	16:22
61.8	28.3	202	ZO Brehy	16:34	16:30	16:26
62.9	27.2	201	→ na cestu číslo 2515	16:36	16:31	16:27
63.1	27.0	199	KO Brehy	16:36	16:32	16:28
63.2	26.9	198	↑ po ceste číslo 2515	16:36	16:32	16:28
63.2	26.9	198	↑ po ceste číslo 2515	16:36	16:32	16:28
 63.3	26.8	198	ZO Nová Baňa	16:36	16:32	16:28
63.6	26.5	204	↑ na ulicu Školská	16:37	16:32	16:28
64.6	25.5	217	↑ po ulici Školská	16:39	16:34	16:30
64.7	25.4	217	↑ po ulici Školská	16:39	16:34	16:30
64.7	25.4	219	↑ na ulicu Bernolákova	16:39	16:34	16:30
64.9	25.2	228	↑ po ulici Bernolákova	16:39	16:35	16:30
65.0	25.1	229	↑ po ulici Bernolákova, prejazd cieľom	16:39	16:35	16:31
65.2	24.9	245	↑ na ulicu Andreja Kmetá	16:40	16:35	16:31
65.3	24.8	248	↑ po ulici Andreja Kmetá	16:40	16:35	16:31

VZDIALENOSŤ/DISTANCE [KM]

OD ŠTARTU FROM START	DO CIEĽA TO GO	N.M.V. ALTITUDE [M]	SMEROVANIE, DOPLNKOVÉ INFO DIRECTIONS, ADDITIONAL INFO	40 KM/H	42 KM/H	44 KM/H
65.4	24.7	259	↑ po ulici Andreja Kmeťa	16:40	16:36	16:31
65.6	24.5	265	↑ na ulicu Legionárska	16:41	16:36	16:32
65.7	24.4	268	↑ po ulici Legionárska	16:41	16:36	16:32
66.1	24.0	267	↑ na ulicu Borina !!!	16:41	16:37	16:32
67.5	22.6	425	→ na ulicu Viničná cesta	16:45	16:40	16:35
68.1	22.0	405	↑ po ulici Viničná cesta	16:45	16:40	16:36
68.5	21.6	349	↑ po ulici Viničná cesta	16:46	16:41	16:36
68.9	21.2	321	← na ulicu Nad Hrádzou	16:46	16:41	16:37
70.0	20.1	377	← na ulicu Kútovská cesta	16:49	16:43	16:39
70.3	19.8	380	↑ po ulici Kútovská cesta	16:49	16:44	16:39
70.6	19.5	382	↑ po ulici Kútovská cesta	16:49	16:44	16:40
70.7	19.4	384	↑ po ulici Kútovská cesta	16:50	16:45	16:40
71.0	19.1	388	↑ po ulici Kútovská cesta	16:50	16:45	16:40
71.7	18.4	360	→ na ulicu Prírodná !!!	16:51	16:46	16:41
72.0	18.1	340	↑ po ulici Prírodná	16:51	16:46	16:41
73.0	17.1	285	↑ na ulicu Slameníkova cesta	16:52	16:47	16:42
 73.2	16.9	275	← na ulicu Dlhá Lúka !!!	16:52	16:47	16:42
73.9	16.2	294	→ na ulicu Kamenárska	16:54	16:48	16:44
74.3	15.8	323	→ po ulici Kamenárska	16:55	16:49	16:44
74.4	15.7	327	↑ po ulici Kamenárska	16:55	16:49	16:45
75.0	15.1	302	↑ po ulici Kamenárska	16:55	16:50	16:45
75.6	14.5	282	↑ po ulici Kamenárska	16:56	16:51	16:46
75.9	14.2	267	↑ na ulicu Moyzesova	16:56	16:51	16:46
76.1	14.0	252	↑ po ulici Moyzesova	16:57	16:51	16:46
76.4	13.7	238	↑ po ulici Moyzesova	16:57	16:51	16:47
76.6	13.5	232	↑ na ulicu Štúrova	16:57	16:52	16:47
77.3	12.8	222	← na ulicu Bernolákova	16:58	16:52	16:47
77.6	12.5	229	↑ po ulici Bernolákova, prejazd cieľom	16:59	16:53	16:48
77.7	12.4	244	↑ na ulicu Andreja Kmeťa	16:59	16:53	16:48
77.8	12.3	248	↑ po ulici Andreja Kmeťa	16:59	16:54	16:49
78.0	12.1	259	↑ po ulici Andreja Kmeťa	16:59	16:54	16:49
78.1	12.0	265	↑ na ulicu Legionárska	17:00	16:54	16:49
78.2	11.9	268	↑ po ulici Legionárska	17:00	16:54	16:49
78.7	11.4	267	↑ na ulicu Borina !!!	17:01	16:55	16:50
80.1	10.0	425	→ na ulicu Viničná cesta	17:04	16:58	16:53
80.7	9.4	405	↑ po ulici Viničná cesta	17:05	16:59	16:53
81.0	9.1	353	↑ po ulici Viničná cesta	17:05	16:59	16:54

VZDIALENOSŤ/DISTANCE [KM]

OD ŠTARTU FROM START	DO CIEĽA TO GO	N.M.V. ALTITUDE [M]	SMEROVANIE, DOPLNKOVÉ INFO DIRECTIONS, ADDITIONAL INFO	40 KM/H	42 KM/H	44 KM/H
81.5	8.6	318	← na ulicu Nad Hrádzou	17:05	17:00	16:54
82.6	7.5	377	← na ulicu Kútovská cesta	17:08	17:02	16:56
82.8	7.3	380	↑ po ulici Kútovská cesta	17:08	17:02	16:57
83.2	6.9	382	↑ po ulici Kútovská cesta	17:09	17:03	16:57
83.3	6.8	384	↑ po ulici Kútovská cesta	17:09	17:03	16:57
83.6	6.5	388	↑ po ulici Kútovská cesta	17:09	17:03	16:58
84.3	5.8	360	→ na ulicu Prírodná !!!	17:10	17:04	16:59
84.6	5.5	340	↑ po ulici Prírodná	17:10	17:04	16:59
85.5	4.6	286	↑ na ulicu Slameníkova cesta	17:11	17:05	17:00
 85.8	4.3	275	← na ulicu Dlhá Lúka !!!	17:12	17:05	17:00
86.4	3.7	296	→ na ulicu Kamenárska	17:13	17:07	17:01
86.8	3.3	324	→ po ulici Kamenárska	17:14	17:08	17:02
87.0	3.1	328	↑ po ulici Kamenárska	17:14	17:08	17:02
87.6	2.5	302	↑ po ulici Kamenárska	17:15	17:08	17:03
88.2	1.9	283	↑ po ulici Kamenárska	17:15	17:09	17:03
88.5	1.6	266	↑ na ulicu Moyzesova	17:16	17:09	17:04
88.7	1.4	253	↑ po ulici Moyzesova	17:16	17:10	17:04
89.0	1.1	238	↑ po ulici Moyzesova	17:16	17:10	17:04
89.2	0.9	231	↑ na ulicu Štúrova	17:16	17:10	17:04
89.8	0.3	221	← na ulicu Bernolákova	17:17	17:11	17:05
90.1	0.0	229	↑ po ulici Bernolákova, Cieľ	17:18	17:11	17:06



RESPECT Ladies Race Slovakia 2024

ROUTE / MAPA

